



À VOIR SUR VOTRE CHEMIN

Épernon

Installée à flanc du coteau qui surplombe la Drouette, place forte convoitée à l'époque médiévale en raison de sa position stratégique, la ville fut érigée en duché-pairie à la fin du XVIème siècle par le roi Henri III. De cette ancienne forteresse demeure le plateau de Diane, dominant la ville. Un monument y évoque les combats de 1870.

L'église Saint-Pierre, d'origine romane, est la seule qui subsiste dans la commune. Très remaniée au XVIème siècle et endommagée en 1940, elle a été restaurée. Les seigneurs du lieu et leurs familles avaient un caveau dans le chœur. S'y trouvent encore les restes en partie momifiés de la fille d'un seigneur d'Épernon.

Le cellier des Pressoirs, vaste salle du XIIIème siècle à trois nefs et sept travées voûtées, des piliers à chapiteaux sculptés et arceaux en ogive, fut le domaine des religieuses des Hautes Bruyères. Les vigneronniers étaient autrefois forts nombreux et les coteaux environnants étaient couverts de vignes. Selon l'usage féodal, chaque septième seau de vin revenait au seigneur en rétribution de l'usage du pressoir. Les chartes du prieuré Saint-Thomas le désignent sous le nom de « cellier de Haute-bruyère ». En effet, c'est là que les religieuses de Hautebruyère conservaient le vin qu'elles récoltaient sur la colline de la Diane dont les vignes leur appartenaient. C'est aussi leur maison d'exploitation pour les droits qu'elles percevaient en nature dans les foires et les marchés d'Épernon.

Une maison du XVème siècle à pans de bois sculptés se trouve place du Change. Sur la façade, à gauche, se trouve saint Christophe et, à droite, l'ange de l'Annonciation avec la main droite sur la poitrine. Cette place était jadis le centre de la cité et des commerces.

Le conservatoire des meules et pavés vous raconte la vie sociale et le travail de ces nombreux carriers. Vous pourrez découvrir l'histoire, le patrimoine et le passé laborieux d'Épernon.

D'une longueur de 40 km, **la Drouette** prend sa source à l'étang de la Tour dans la commune de Rambouillet, à 160 mètres d'altitude, et se jette dans l'Eure à Villiers-le-Morhier, à 90 mètres d'altitude environ. En 1685, lors de la construction du canal de l'Eure, dont le but était de capter les eaux de l'Eure en amont de Pontgouin à destination du château de Versailles, le cours de la Drouette fut modifié sur 12 km par Vauban entre Épernon et son point de confluence avec l'Eure à Villiers-le-Morhier, afin de transporter les matériaux nécessaires à la réalisation de l'aqueduc de Maintenon, et notamment le grès des carrières de Droue-sur-Drouette.

L'église Saint-Germain de Hanches date des XIème et XIIème siècles et a été remaniée au XVème siècle. L'intérieur se caractérise par une voûte en bois peint. La tour-clocher quadrangulaire octogonale est en pierre taillée.

Balisage	GR® itinéraires de Grande Randonnée	GRP® itinéraires de Grande Randonnée de Pays	PR itinéraires de promenade et de randonnée
Continuité de direction			
Changement de direction			
Mauvaise direction			



ACCÈS

Chartres - Épernon par **D 906**

Gare SNCF - ligne Paris-Montparnasse - Chartres, gare à Épernon



HÉBERGEMENT/RESTAURATION



Chambres d'hôtes et meublés dans les environs

Hôtels à Epernon et Hanches

Restaurants à Epernon et Hanches

Ravitaillement à Epernon et Hanches



CHARTRE DU RANDONNEUR

- Ne pas s'écarter des chemins balisés
- En cas de doute sur le cheminement du circuit, le balisage est prioritaire au descriptif papier
- Respecter la nature et la propriété privée
- Ne pas abandonner ses détritiques
- Eviter de fréquenter les circuits en période de chasse
- En période hivernale, penser à se munir de chaussures imperméables (ou de bottes) notamment pour les circuits passant en forêt
- Prendre garde aux vipères
- Refermer les barrières et remettre les fils de clôture après son passage
- Tenir les chiens en laisse

INFORMATIONS

Comité Départemental du Tourisme

02 37 84 01 00

www.123randonnee.fr

infos@123randonnee.fr

Office de Tourisme de Maintenon

02 37 23 05 04


Extraits du topoguide de la Fédération Française de Randonnée
« L'Eure-et-Loir à pied »

Circuit agréé par le Comité départemental de Randonnée Pédestre d'Eure-et-Loir et balisé en jaune.

ÉPERNON
Vallée de l'Eure



Eure & Loir
COMITÉ DÉPARTEMENTAL DU TOURISME





 Épernon
La place forte d'Épernon
 9 km – 3h00

Départ : Les Prairies

Traverser la rue de la Prairie (D 906) et longer les terrains de sport. Au bout de la sente, bifurquer à gauche. Passer un petit pont et arriver sur la D 28. Au stop, tourner à droite. Emprunter la rue du Jeu de Paume à gauche, puis la rue de la Garenne aux Moines sur 50 m. S'engager dans la sente à droite. Elle monte et retrouve la rue de la Garenne aux Moines. La suivre à droite sur 250 m.








2 km : Au n°4, avant la descente, prendre la sente à gauche. Couper la D 328 et continuer le chemin à travers champs sur 800 m. Descendre légèrement à droite dans le bois et poursuivre tout droit.

4 km : À la croisée des quatre chemins, tourner à droite, puis à gauche vers Ouencé. Couper la D 101³ et descendre en face la rue des Prés. S'engager à droite dans le chemin herbeux entre les jardins, puis franchir la Drouette. Traverser le lotissement. On arrive sur le GR 655. Emprunter à gauche la route et gagner Hanches. Aux feux, continuer tout droit et rejoindre l'église.

6,3 km : Suivre la rue à gauche. Passer entre un mur de pierre et une haie. Au lavoir, ne pas traverser la Drouette et longer la rive. À la passerelle métallique, tourner à droite vers Le Paty. Tourner à gauche et poursuivre le long de la voie ferrée sur le côté aménagé de la route.

8,5 km : Au stop, prendre à gauche la D 28, puis la rue de Savonnière à droite sur 500 m. S'engager à gauche sur la sente de Savonnière, traverser la rue, franchir les deux ponts sur la Drouette et arriver au parking.

9 km : Arrivée. 

-  OT/SI
-  Parking
-  Commerces
-  Restaurant
-  Hébergement
-  Camping
-  À voir